0+0.00

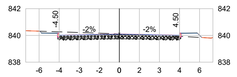

COTA TERRENO		840.32	840.27	840.22	840.17	840.12	840.07	840.02	839.93	839.85			
COTA PROJETO		840.32	840.03	840.06	840.09	840.12	840.09	840.06	840.03	840.01			
CORTE ATERRO		0.00	0.24	0.16	0.08	0.00	0.02	0.04	0.09	0.16			

1+0.00

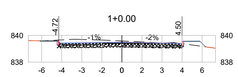

COTA TERRENO		839.60	839.67	839.70	839.65	839.59	839.64	839.51	839.44	839.39	839.18		
COTA PROJETO		839.59	839.44	839.46	839.48	839.51	839.48	839.45	839.42	839.40			
CORTE ATERRO		0.01	0.22	0.24	0.17	0.08	0.04	0.01	0.03	0.22			

1+0.47

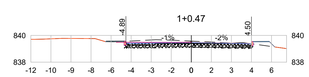

COTA TERRENO		839.71	839.75	839.78	839.77	839.52	839.58	839.66	839.64	839.58	839.50	839.43	839.38	839.17	
COTA PROJETO		839.71	839.75	839.78	839.77	839.57	839.43	839.44	839.46	839.49	839.46	839.43	839.40	839.38	
CORTE ATERRO		0.00	0.00	0.00	0.00	0.05	0.15	0.22	0.16	0.09	0.05	0.00	0.02	0.21	

1+15.20

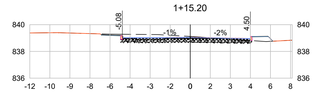

COTA TERRENO		839.38	839.40	839.38	839.33	839.29	839.28	839.27	839.21	839.12	839.02	838.91	838.81	838.75	838.83
COTA PROJETO		839.38	839.40	839.38	839.33	839.22	839.04	839.04	839.05	839.06	839.03	839.00	838.97	838.95	838.83
CORTE ATERRO		0.00	0.00	0.00	0.00	0.07	0.24	0.23	0.16	0.06	0.01	0.10	0.16	0.20	0.00

2+0.00

COTA TERRENO		839.09	839.07	839.08	839.09	838.94	838.83	838.75	838.66	838.58			
COTA PROJETO		839.09	838.89	838.92	838.95	838.98	838.95	838.92	838.89	838.87			
CORTE ATERRO		0.00	0.17	0.16	0.14	0.04	0.12	0.17	0.23	0.31			

3+0.00

COTA TERRENO		838.14	838.13	838.08	838.09	837.91	837.73	837.63	837.54	837.17			
COTA PROJETO		838.14	837.98	838.01	838.04	838.07	838.04	838.01	837.98	837.96			
CORTE ATERRO		0.00	0.15	0.07	0.05	0.15	0.31	0.38	0.43	0.79			

4+0.00

COTA TERRENO		836.67	836.52	836.40	836.30	836.19	836.06	835.77	835.76	835.23			
COTA PROJETO		836.54	836.19	836.22	836.25	836.28	836.25	836.22	836.19	836.18			
CORTE ATERRO		0.13	0.33	0.18	0.04	0.10	0.19	0.45	0.43	0.94			

5+0.00

COTA TERRENO		834.42	834.31	834.21	834.11	834.00	833.88	833.77	833.64	833.53			
COTA PROJETO		834.34	834.00	834.03	834.06	834.09	834.06	834.03	834.00	833.98			
CORTE ATERRO		0.07	0.31	0.18	0.05	0.09	0.18	0.26	0.36	0.45			

6+0.00

COTA TERRENO		831.86	831.77	831.72	831.62	831.53	831.43	831.31	831.17	831.18			
COTA PROJETO		831.81	831.47	831.50	831.53	831.56	831.53	831.50	831.47	831.45			
CORTE ATERRO		0.04	0.30	0.22	0.10	0.03	0.10	0.19	0.30	0.26			

7+0.00

COTA TERRENO		828.99	828.89	828.78	828.67	828.84	828.82	828.76	828.78				
COTA PROJETO		828.99	828.96	828.99	829.02	829.05	829.02	828.99	828.96	828.84			
CORTE ATERRO		0.00	0.07	0.21	0.15	0.11	0.10	0.17	0.20	0.16			

7+8.52

COTA TERRENO		828.04	828.06	828.06	828.07	828.13	827.97	827.62	827.37	827.31	827.18		
COTA PROJETO		828.04	828.11	828.02	828.04	828.07	828.10	827.98	827.84	827.64	827.55	827.18	
CORTE ATERRO		0.00	0.05	0.04	0.03	0.06	0.03	0.11	0.22	0.27	0.25	0.00	

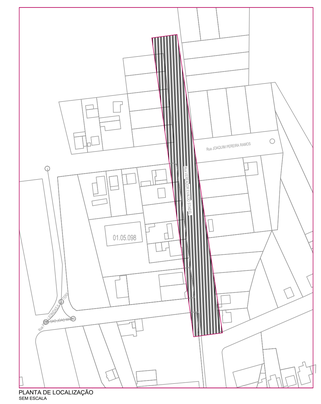

PLANTA DE LOCALIZAÇÃO
SEM ESCALA

LEGENDA PAVIMENTAÇÃO

- PASSEIO COM LASTRO DE BRITA
- PAVIMENTAÇÃO EM CBUQ À EXECUTAR
- VIA NÃO PAVIMENTADA
- PAVIMENTAÇÃO EM CBUQ EXISTENTE
- PAVIMENTAÇÃO EM BLOCO DE CONCRETO INTERTRAVADO EXISTENTE
- MEIO FIO A IMPLANTAR
- ALINHAMENTO PREDIAL
- ÁREA DE CORTE
- ÁREA DE ATERRO
- ÁREA SEM INTERVENÇÃO

LEGENDA SINALIZAÇÃO

- PLACA DE VELOCIDADE MÁXIMA PERMITIDA R-19
- PLACA DE SIGA EM FRENTE R-26
- PLACA DE SENTIDO DUPLO R-28
- PLACA DE PARADA OBRIGATÓRIA R-1
- PLACA DE PASSAGEM SINALIZADA DE PEDESTRE A-32b
- PLACA DE ESTREITAMENTO DE VIA AO CENTRO A-21a
- PLACA INFORMATIVA DE LOGRADOURO (60x30cm)
- INDICAÇÃO DE POSTE EXISTENTE

OBRA:
PROJETO DE PAVIMENTAÇÃO, DRENAGEM E SINALIZAÇÃO DA RUA BEN. CLARA BANNACH RIBOVSKI, MAFRA/SC

PROPRIETÁRIO
PREFEITURA MUNICIPAL DE MAFRA

CPF / CNPJ
83.102.509/0001-72

ENDEREÇO
AVENIDA PREF. FREDERICO HEYSE, 1386

CIDADE: MAFRA | ESTADO: SC | TELEFONE: **(47) 3641-4000**

PREFEITURA MUNICIPAL DE MAFRA
83.102.509/0001-72

PROJETO DE PAVIMENTAÇÃO
RUA VER. EVALDO STEIDEL, MAFRA/SC

CONTEÚDO
PROJETO GEOMÉTRICO
PROJETO DE SINALIZAÇÃO
TABELA MOVIMENTAÇÃO DE TERRA

LEVANTAMENTO TOPOGRÁFICO
Eng. Antonio Carlos Kuhl Jr., Gutemberg Pereira dos Santos e Valdecir Jaroszevski

DESENHO
AMPLIAHORTE

ARQUIVO DIGITAL
CORREDOR_VER_EVALDO_PROT.dwg

RESPONSÁVEL TÉCNICO

RESPONSÁVEL TÉCNICO

ART | ESCALA INDICADA | DATA **DEZ/2025** | PRANCHA **02/03**

Prefeitura de **Mafra**

FOLHA A0